



De 10 punten van het CitoGala. daarmee scoren we samen een 1

1. Opstellen defilé en bijbehorend tijdschema

In stijl aankomen op je gala dat is waar CitoGala voor staat. Of je nu in je eentje op de fiets komt, in een prachtige auto met chauffeur of met de hele klas in een enorme bus, het defilé door de Osse binnenstad is één van de hoogtepunten van het CitoGala. Om te zorgen dat alles gladjes verloopt vragen we iedereen om de aanrij route en het tijdschema te volgen.

Verkeersplan

Houd er rekening mee dat er voor het Citogala een uitgebreid verkeersplan is opgesteld. Dit plan is ontworpen om de tijdelijke toename van verkeer in het centrum van Oss soepel te laten verlopen en om ervoor te zorgen dat zowel de bewoners als de bezoekers van het centrum zo min mogelijk overlast ervaren. We vragen jullie om de maatregelen goed door te nemen zodat alles soepel verloopt.

Vanaf 17:00 uur zal een groot deel van de stad afgesloten worden voor het verkeer en zal het eenrichtingsverkeer tijdelijk worden omgedraaid in verschillende straten. Dit is nodig om alles in goede banen te leiden. Daarnaast wordt er een omleidingsplan ingesteld. Voor het Gala verkeer geldt de route via de Begijnenstraat – Monsterstraat – Koorstraat – Eikenboomgaard richting het centrum, waar het defilé zal plaatsvinden. We willen benadrukken hoe belangrijk het is om ruimte te bieden aan hulpdiensten in geval van een calamiteit. Daarom vragen we jullie vriendelijk om zoveel mogelijk rechts te houden in deze straten.



Aanrij en aankomstschema

Om te voorkomen dat er te lange wachtrijen ontstaan bij de Groene Engel, hebben we een aankomstschema opgesteld. Dit schema is gebaseerd op de ervaringen van voorgaande jaren en afgestemd op het aantal leerlingen dat zich heeft ingeschreven. We willen jullie nadrukkelijk vragen om je aan dit schema te houden. Als je vroegtijdig aansluit, kan dit namelijk de wachttijd voor iedereen nadelig beïnvloeden en het plezier van velen verminderen. In het tijdschema vinden jullie het geplande tijdstip waarop de leerlingen van de basisschool worden verwacht om aan te sluiten bij de Begijnenstraat. We begrijpen dat het druk kan zijn en vragen jullie daarom geduldig aan te sluiten.

Handhaving

Hoewel bepaalde straten tijdelijk worden afgesloten, wordt het gebied tussen en na de hekken niet als afgesloten of evenemententerrein beschouwd. Dit betekent dat het van groot belang is dat jullie ten alle tijde de verkeersregels naleven volgens de wegenverkeerswet. Voor (motor)voertuigen betekent dit dat ze toegestaan moeten zijn om op de openbare weg te rijden of zich daar te bevinden, en bovendien moeten voertuigen geschikt zijn voor personenvervoer.



De aanrij route is zoals gezegd geen onderdeel van het evenemententerrein, hier zijn de gewone verkeersregels van kracht. Wel staan er verkeersregelaars. Volg de aanwijzingen van de verkeersregelaars en de organisatie altijd op om het defilé op een fijne, veilige wijze te starten en te doorlopen.






Aanrij route:
 Begijnenstraat - Monsterstraat – Koornstraat – Eikenboomgaard

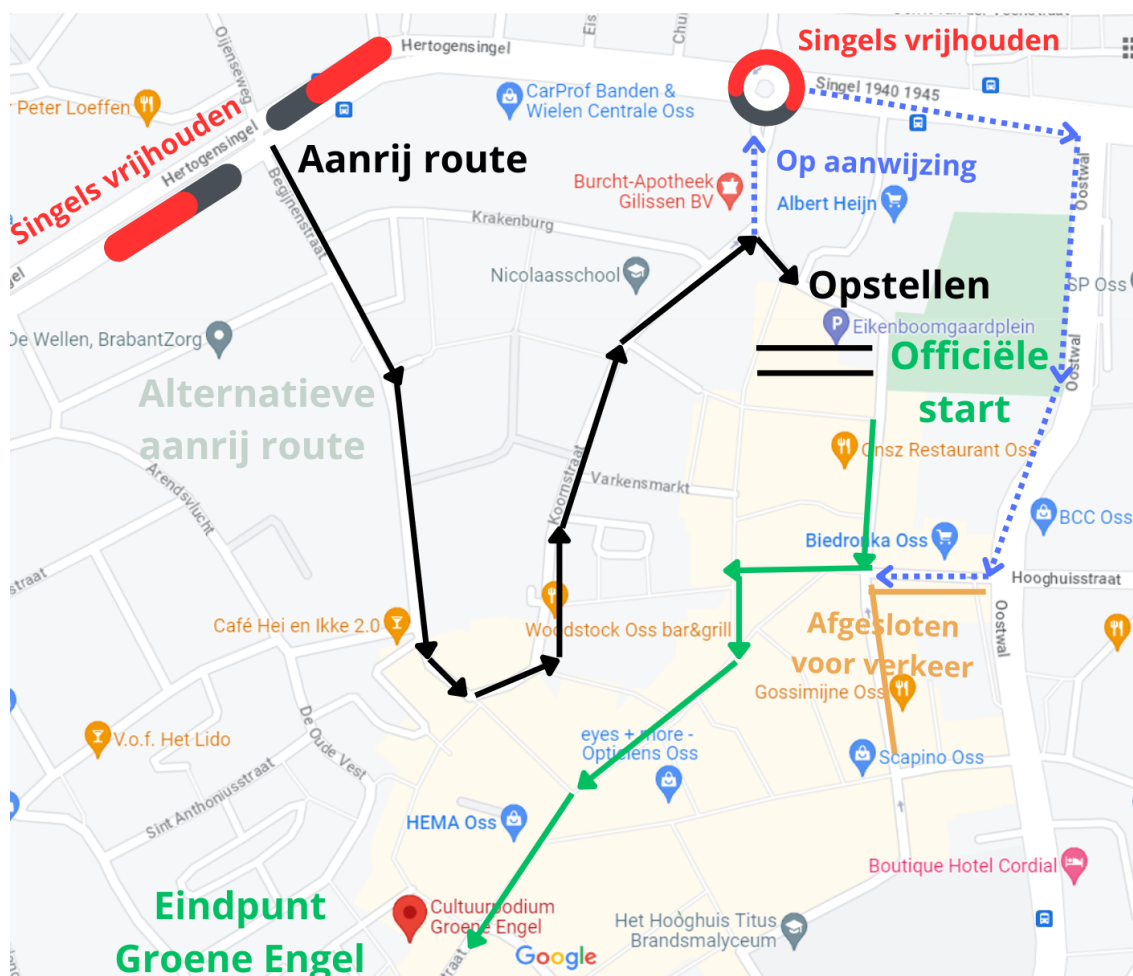
Opstellen:
 Eikenboomgaard – Eikenboomgaardplein – Terwaenen

Start defilé:
 Eikenboomgaard t.o. Restaurant Onsz

Einde defilé:
 Cultuurpodium de Groene Engel – Kruisstraat 15

CitoGala route defilé

-  Aanrij route vanaf Begijnenstraat
-  Opstellen Eikenboomgaardplein / parkeerplaats Terwaenen
-  Start Eikenboomgaard tussen Onsz en Friethuys, route door de stad, eindpunt Kruisstraat Groene Engel
-  Alleen op aanwijzing van de verkeersregelaars, grote voertuigen kunnen omgeleid worden
-  Burgwal en deel Hooghuisstraat is afgesloten



Op diverse kruispunten staan verkeersregelaars en zijn wegen voor het gewone verkeer afgesloten. Tevens staan er op veel plaatsen hekken langs de route voor ieders veiligheid.



Tijdschema van het opstellen voor het defilé

We kunnen niet allemaal tegelijk starten, daarom geven we in onderstaand schema aan hoe laat je verwacht wordt. Hieronder de tijdsblokken waarop je de Begijnenstraat in rijdt. Kijk bij de basisschool waar je nu nog zit om te zien hoe laat je kunt gaan opstellen.

| School Alfabetisch | Aansluiten Begijnenstraat | Tijdsblokken |
|----------------------------|---------------------------|--|
| Aventurijn | 19:30 | 18:30 De Kleine Weide De Nieuwe Link IKC Regenboog Nicolaasschool |
| De Blinkerd | 18:45 | |
| De Bogaerd | 19:15 | |
| De Evenaar | 19:30 | |
| De Fonkeling | 18:45 | 18:45 De Blinkerd De Fonkeling De Meander Het Schrijverke Pius X |
| De Kleine Weide | 18:30 | |
| De Klimop | 19:45 | |
| De Linde | 19:45 | |
| De Meander | 18:45 | 19:00 HUB Overig Sint Jozef Sterrebos |
| De Nieuwe Link | 18:30 | |
| De Polderhof | 19:30 | |
| De Teugelaar | 19:30 | |
| Hertogin Johanna locatie A | 19:45 | 19:15 De Bogaerd Hertogin Johanna locatie V Lockaert Montessorischool Elzeneind |
| Hertogin Johanna locatie V | 19:15 | |
| Het Molenveld | 20:00 | |
| Het Schrijverke | 18:45 | |
| HUB | 19:00 | 19:30 Aventurijn De Evenaar De Polderhof De Teugelaar |
| IKC Regenboog | 18:30 | |
| Lockaert | 19:15 | |
| Mettegeupel | 20:00 | |
| Montessorischool Elzeneind | 19:15 | 19:45 De Linde Hertogin Johanna locatie A SBO Het Bakken De Klimop |
| Nicolaasschool | 18:30 | |
| Overig | 19:00 | |
| Pius X | 18:45 | |
| SBO Het Bakken | 19:45 | 20:00 Het Molenveld Mettegeupel Sint Lambertus |
| Sint Jozef | 19:00 | |
| Sint Lambertus | 20:00 | |
| Sterrebos | 19:00 | |